

## Produktnyhed

# dēzl™ 580 LMT-D

Mød den nye dēzl 580LMT-D lastbilnavigatør med nem pauseplanlægning, indbygget Wi-Fi® til nem opdatering, Live Traffic via DAB<sup>6</sup> eller Smartphone Link app<sup>5</sup> og smart-funktioner<sup>2</sup>, der hjælper lastbilchauffører på det lange træk. Modtag rettidige pausevarsler baseret på kørte timer og obligatoriske pauser med forslag til kommende lastbilvenlige stop. Inklusive brugerdefineret ruteplanlægning og hjælpsomme ruteadvarsler for lastbiler<sup>1</sup>.



### HOVEDFUNKTIONER

	<b>LIFETIME MAPS OG DIGITAL TRAFFIC</b>	Lifetime Maps kortopdateringer <sup>4</sup> og DAB <sup>6</sup> Traffic medfølger.
	<b>GRATIS LIVE-TJENESTER</b>	Adgang til gratis live-tjenester <sup>5</sup> , når du downloader den gratis Smartphone Link-app på din smartphone. Gør brug af Live Traffic, sikkerhedskameraer, vejrudsigter og meget mere.
<b>NYHED</b>	<b>NEM PAUSEPLANLÆGNING</b>	Nem planlægning af pauser med rettidige pausevarsler samt Up Ahead-vejskilte med forslag om restauranter, rasteplasser, tankstationer og overnatningsmuligheder i nærheden
<b>NYHED</b>	<b>AFSEND OG SPOR</b>	Afsend og spor <sup>5</sup> giver speditører mulighed for nemt at sende sms'er og adresser til deres chauffører og endda spore chaufførens ruter fra start til slut.
<b>NYHED</b>	<b>INDBYGGET WI-FI®</b>	Nem kort- og softwareopdatering – uden brug af computer.
<b>NYHED</b>	<b>TRIPADVISOR®</b>	Se brugerbedømmelser for eksempelvis hoteller, restauranter og attraktioner langs ruten.
<b>NYHED</b>	<b>SMART-NOTIFIKATIONER</b>	Bluetooth®-teknologi til håndfri opkald og smart-notifikationer <sup>2</sup> , herunder sms'er og kalender-påmindelser.
<b>NYHED</b>	<b>BUS-PROFIL</b>	Busrutevejledning <sup>1</sup> baseret på størrelsen og vægten af din bus.
	<b>LASTBILSPECIFIK RUTEVEJLEDNING</b>	Lastbilrutevejledning <sup>1</sup> baseret på størrelsen og vægten af din lastbil; skift nemt hængerstørrelse ved et enkelt tryk på en knap.
	<b>STEMMESTYRING</b>	Giv kommandoer til dēzl med din stemme, mens hænderne forbliver på rattet. Sig blot "Stemmekommando".
	<b>LASTBILSPECIFIKKE INTERESSEPUNKTER</b>	Filterer nemt lastbilrasteplasser efter butikskæde eller faciliteter.
	<b>CHAUFFØRADVARSLER</b>	Nyttige advarsler for brohøjder, vægtbegrænsninger, skarpe sving, stigninger og mere forude.

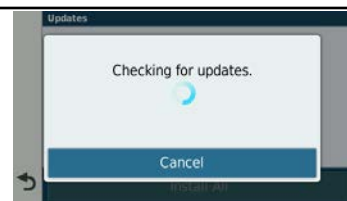
#### BRUGERTILPASSET PROFIL



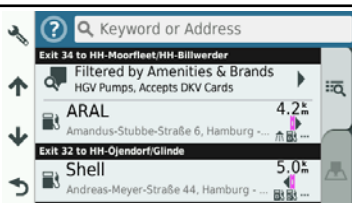
#### NEM PAUSEPLANLÆGNING



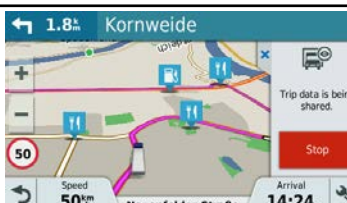
#### WI-FI



#### LASTBILSPECIFIKKE INTERESSEPUNKTER



#### AFSEND OG SPOR



#### UP AHEAD-INTERESSEPUNKTER



### MODELLER



BESKRIVELSE	VARENDR.	EAN	VEJL. PRIS
dēzl 580 LMT-D	010-01858-13	753759188078	3.199,-

I kassen: dēzl 580 LMT-D, sugekopholder til køretøj og holder, der skal skrues fast, strømkabel til køretøj, USB-kabel, Quick guide

**UDSEENDE OG KOLLI-INFORMATION**

DISPLAYSTØRRELSE OG ENHEDSSTØRRELSE	5,0" (127 mm) diagonal; 151 x 93 x 24 mm
VÆGT	234 g
MÅL, KASSE (BxHxD)	180 x 120 x 80 mm
VÆGT, KASSE INKL. ENHED	499 g
ANTAL, YDERKASSE	16 stk.
MÅL, YDERKASSE (BxHxD)	380 x 340 x 270 mm
VÆGT, YDERKASSE	9,0 kg


**COPY BLOCKS**

**20 ORD** dēzl™ 580 LMT-D lastbilnavigatoren har tilpassede lastbilruter<sup>1</sup> med nyttige ruteadvarsler. Inklusive lastbilspecifikke interessepunkter samt samt nem pauseplanlægning med rettidige pausevarsler.

**66 ORD** dēzl™ 580 LMT-D lastbilnavigatoren har tilpassede lastbilruter<sup>1</sup> med nyttige ruteadvarsler. Inklusive lastbilspecifikke interessepunkter samt samt nem pauseplanlægning med rettidige pausevarsler. Tal til din dēzl med stemmekommandoer, og gør brug af Bluetooth® håndfri telefoni<sup>2</sup> og indbygget Wi-Fi® for nem kort- og softwareopdateringer. Afsend og spor giver speditører mulighed for nemt at sende sms'er og adresser til deres chauffører og endda spore chaufførens ruter fra start til slut.

**157 ORD** Hvis det er dit erhverv at køre lastbil, kan du regne med Garmin-navigation til det lange træk. dēzl™ 580 LMT-D lastbilnavigatoren er designet til den professionelle lastbilchauffør med tilpassede lastbilruter<sup>1</sup> baseret på størrelse og vægt på din lastbil. Den giver også nyttige ruteadvarsler for skarpe sving, stejle stigninger, brohøjder og mere. Inklusive lastbilspecifikke interessepunkter såsom parkering, overnatning eller tankstationer, samt nem pauseplanlægning med rettidige pausevarsler og forslag til nærliggende hoteller, restauranter og parkering. Tal til din dēzl med stemmekommandoer, og gør brug af Bluetooth® håndfri telefoni<sup>2</sup> og indbygget Wi-Fi® for nem kort- og softwareopdateringer. Afsend og spor giver speditører mulighed for nemt at sende sms'er og adresser til deres chauffører og endda spore chaufførens ruter fra start til slut. dēzl 580 er forudindlæst med detaljerede kort over Europa samt Lifetime Maps kortopdateringer<sup>4</sup> og Lifetime Digital Traffic trafikoplysninger. Få adgang til yderligere live-tjenester såsom vejrudsigter, når du parrer dēzl med en smartphone og den gratis Smartphone Link app<sup>5</sup>.

**PRODUKTSAMMENLIGNING**

	dēzlCam™ LMT-D	dēzl™ 770 LMT-D	dēzl™ 580 LMT-D
DISPLAY	6" hi-res	7" hi-res	5"
INDBYGGET DASH CAM	•		
REGISTRING AF UHELD (G-SENSOR)	•		
MAGNETISK HOLDER	•		
MICRO-SD-KORT TIL DASH CAM-OPTAGELSE MEDFØLGER	•		
KOMPATIBEL MED BLUETOOTH HEADSET (EKSTRAUDSTYR)	•	•	•
DAB <sup>6</sup> TRAFFIC	•	•	•
NEM PAUSEPLANLÆGNING			•
WIFI FOR NEM OPDATERING			•
FORUDINDLÆSTE TRIPADVISOR-BEDØMMELSER			•
AFSEND OG SPOR			•
SMART-NOTIFIKATIONER (SMS'ER OG KALENDERPÅMINDELSER)			•
BLUETOOTH-TEKNOLOGI FOR HÅNDFRI TELEFONI <sup>2</sup>	•	•	•
LIVE SERVICES VED HJÆLP AF SMARTPHONE LINK APP <sup>5</sup>	•	•	•
LIFETIME MAPS KORTOPDATERINGER <sup>4</sup>	•	•	•
KOMPATIBEL MED BC™30 TRÅDLØST BAKKAMERA <sup>3</sup>	•	•	•
LASTBILSPECIFIK RUTEVEJLEDNING <sup>1</sup>	•	•	•
RUTEADVARSLER	•	•	•
STEMMESTYRET NAVIGATION	•	•	•
FILTRER NEMT LASTBILRASTEPLADSER EFTER BUTIKSKÆDE ELLER FACILITETER	•	•	•
GARMIN REAL DIRECTIONS™ LANDEMÆRKEVEJLEDNING	•	•	•
SERVICEHISTORIKLOG	•	•	•

**HØJHASTIGHEDS-MULTIOPLADER**

Tilføj 2 højhastigheds USB-porte til din bils 12 V-stik samtidig med, at du stadig kan strømforstyrne din dēzl 580.

**Varenr.:** 010-10723-17

**EAN:** 753759111540

**Vejl. pris:** 159,-

**BC™ 30 TRÅDLØST BAKKAMERA**

Par med dēzl 580 for at se på navigatorens skærm, hvad der er bag køretøjet, når du bakker.

**Varenr.:** 010-12242-00

**EAN:** 753759131388

**Vejl. pris:** 1.399,-

**FRIKTIONSMONTERET HOLDER**

Placer dēzl 580 på dit instrumentbræt med denne bærbare friktionsholder. Fold holderarmen ned ved opbevaring.

**Varenr.:** 010-11280-00

**EAN:** 753759085704

**Vejl. pris:** 249,-

**FRIKTIONSMONTERET HOLDER (BEAN BAG)**

Placer dēzl 580 på dit instrumentbræt med denne bærbare friktionsholder, der nemt kan fjernes, når du er fremme på destinationen.

**Varenr.:** 010-10908-00

**EAN:** 753759067304

**Vejl. pris:** 299,-

**ETUI MED MAGNETLUKNING**

Elegant læderetui med blødt stofindtræk til beskyttelse af din dēzl 580, når den ikke er i brug. Med magnetlukning.

**Varenr.:** 010-12101-00

**EAN:** 753759115760

**Vejl. pris:** 169,-

Læs mere om  
kompatibelt tilbehør  
på [Garmin.dk](http://Garmin.dk)

<sup>1</sup>Ikke tilgængeligt i alle områder. At du indtaster din lastbilprofil garanterer ikke, at der bliver taget højde for disse egenskaber i alle ruteforslag.

Vær altid opmærksom på vejskilte og vejbetingelser

<sup>2</sup>Kræver Bluetooth-aktiveret smartphone (sælges separat).

<sup>3</sup>Sælges separat.

<sup>4</sup>Læs mere om Vilkår og betingelser for Lifetime Maps kortopdateringer: <https://www.garmin.com/da-DK/legal/ImDisclaimer>

<sup>5</sup>For at få adgang til Garmin Live Services skal du downloade Smartphone Link-appen til din compatible Bluetooth®- og GPS-aktiverede smartphone (sælges separat); Se [Garmin.com/spl](http://Garmin.com/spl) for yderligere oplysninger.

<sup>6</sup>Hvor det er tilgængeligt.

Bluetooth®-navnet og -logoer tilhører Bluetooth SIG, Inc. og enhver brug deraf af Garmin foregår på licens.